



## MITTEN IN FÜRSTENBERG / HAVEL

Die Wasserstadt Fürstenberg / Havel im Landkreis Oberhavel, etwa 80 km von der Hauptstadt Berlin entfernt, wird durch ihre Lage am Rande der Mecklenburgischen Seenplatte geprägt; die Region weist die besten Umweltwerte in Deutschland vor. Mit 7.000 Einwohnern in der Kernstadt und den acht Ortsteilen ist sie Zentrum des Fürstenberger Seenlandes und bietet u.a. mit ihrem historischen Stadtkern sowie der wasser- und waldreichen Umgebung vielfältige Möglichkeiten für die Erholung und die Freizeitgestaltung. Die direkte Anbindung an die B 96, die gute Bahnverbindung im Stundentakt von Berlin und zurück und die beschauliche Lage machen sie zu einem beliebten Ausflugsziel.

## SEHENSWÜRDIGKEITEN, MUSEEN UND AUSSTELLUNGEN

Fürstenberg/Havel wurde erstmals 1278 in Zusammenhang mit einer Stiftung der Kirche genannt und 1318 als Stadt erwähnt. Die Bezeichnung „Wasserstadt Fürstenberg/Havel“ ist durch ein Patent geschützt.

Der Tourismus spielt seit über 100 Jahren eine wichtige Rolle. Seine Entwicklung setzte vor allen durch den Bau der Preußischen Nordbahn Ende des 19. Jahrhunderts ein, wodurch viele Berliner Erholungssuchende den Weg in diese Gegend fanden. Rasch entwickelte sich Fürstenberg / Havel zu einem beliebten Ferientziel für die Sommerfrische. Viele sanierte Wege und Bürgersteige erleichtern den Einwohnern und Gästen das Gehen und Fahren bei ihren Erkundungen zur Geschichte und bei der Besichtigung der Sehenswürdigkeiten. Die Evangelische Stadtkirche am historischen Marktplatz wurde 1845 von Friedrich Wilhelm Buttel erbaut.



Das Schloss Fürstenberg, ein dreiflügeliger Barockbau mit Rokokodekor, wurde von 1741 bis 1752 nach Plänen des Baumeisters Christoph Julius Löwe errichtet und diente der mecklenburgischen Herzogin Dorothea Sophia als Witwensitz. Gebäude und Grundstück wurden 2006 an einen privaten Investor verkauft und sind noch Baustelle. Das Schloss soll zu einem Hotel mit Wellnessbereich um- und ausgebaut werden.



## MUSEEN

**Brandenburgisches Forstmuseum**   
Rathenaustraße 16, Tel. 033093-39893

**Mahn- und Gedenkstätte Ravensbrück**    
Straße der Nationen 1, Tel. 033093-6080

## AUSFLUGTIPPS

**Draisinestation**    
Am Weidendamm, Tel. 033093-32254

**„Haus des Gastes“**    
OT Himmelpfort, Klosterstraße 23  
Tel. 033089-41888

**Klosterkräutergarten**   
OT Himmelpfort, Klosterstraße

Informationen zum Klosterkräutergarten über:  
Ökosolar e.V., Tel. 033085-70202  
Touristinformation, Tel. 033093-32254




## TOURISTISCHE INFORMATIONEN

Behindertengerechte und barrierefreie Einrichtungen sind unter anderem die Touristinformation am Markt und das Brandenburgische Forstmuseum in der Rathenaustraße, sowie das „Haus des Gastes“ und Ferienhäuser in Himmelpfort. Die 1996 von der Deutschen Bahn AG stillgelegte Nebenbahn nach Templin wird als Fahrradraisinenstrecke genutzt. Auch hier kann man im Rollstuhl mitfahren.

Der Radfernweg Berlin-Kopenhagen durchquert die Stadt auf der Strecke Bredereiche - Himmelpfort - Ravensbrück - Fürstenberg / Havel - Steinförde.

Für geschichtsinteressierte Gäste ist ein Besuch der Mahn- und Gedenkstätte Ravensbrück empfehlenswert. In den während des NS-Regimes von den KZ-Aufseherinnen bewohnten Gebäuden wurde eine Jugendbegegnungsstätte und eine Jugendherberge mit teilweise handicapgerechten Unterkünften eingerichtet.

Mehr Informationen zu barrierefreien Angeboten erhalten Sie in der anerkannten Touristinformationsstelle des Tourismusvereins Fürstenberger Seenland e.V. am Marktplatz. Sie werden dort ausführlich über Angebote, Ausflüge und Übernachtungsmöglichkeiten in der Region beraten.

 Tourismusverein „Fürstenberger Seenland“ e.V.  
Markt 5 - 16798 Fürstenberg / Havel  
Tel. 033093 - 3 22 54  
www.fuerstenberger-seenland.de  
E-mail: info@fuerstenberger-seenland.de

## ÖFFENTLICHE GEBÄUDE

**Stadtverwaltung**    
Markt 1, Tel. 033093-346-0

**Bibliothek**   
Markt 5, Tel. 033093-39150

**Polizei-Revierposten**   
Markt 5, Tel. 033093-39010

**Bahnhof** 

## KULTUR UND FREIZEIT



**Mehrzweckhalle**    
Berliner Straße 76, Tel. 033093-39739



## KIRCHEN



**Evangelische Stadtkirche**  
Am Markt / Pfarramt Pfarrstr. 1, Tel. 033093-32535

**Katholische Kirche**  
Bahnhofstraße 2, Tel. 033093-32496

## BEHINDERTENTOILETTEN

**Am Markt / Ecke Amtsstraße**    
EURO-Schlüssel

**Festwiese am Röblinsee, Schützenstraße**    
zu den Öffnungszeiten

**OT Himmelpfort „Haus des Gastes“**    
zu den Öffnungszeiten

## HOTELS UND PENSIONEN

**(1) Gaststätte und Hotel „Seestern“**   
Ravensbrücker Dorfstraße 26  
Tel. 033093-61957

**(2) Jugendherberge Ravensbrück**    
Straße der Nationen 3, Tel. 033093-60385

Außerhalb der Karte

**Rollygästehäuser „Seeblick“**    
OT Himmelpfort, Hausseestraße 13  
Tel. 033089-43157

## GASTSTÄTTEN

**(1) „Templiner Hof“**   
Unter den Linden 18, Tel. 033093-38445

**(2) Bahnhofsgaststätte**   
Bahnhofstraße 31, Tel. 033093-32243

**(3) „Zur Linde“**   
Brandenburger Str. 61, Tel. 033093-32406

**(4) „Am Yachthafen“**   
Unter den Linden 2, Tel. 033093-60830  
Zugang über die Autoauffahrt (100 m)


**(5) „Haus an der Havel“**   
Schliemannstraße 6, Tel. 033093-36602



**(6) „Fürstenhof“**   
Bahnhofstraße 21, Tel. 033093-37746



Außerhalb der Karte


**„An der Schleuse“**   
OT Himmelpfort, Klosterstraße 10,  
Tel. 033089-41391

## EINKAUFSMÖGLICHKEITEN

**(A) PLUS**   
Außerhalb der Karte


**(B) EDEKA**   


**(C) ALDI**   


**(D) TOOM-Baumarkt** 

## GELDDINSTITUTE

**Mittelbrandenburgische Sparkasse**   
Brandenburger Straße 6

**Berliner Volksbank**   
Brandenburger Straße 14

**Postbank**   
Brandenburger Straße 16



Vermittlung von Gebärdensprachdolmetschern oder Kontakt zum Gehörlosenverband vor Ort:  
Mail: ldz@gl-brandenburg.de  
Tel.: 0355-7295890 / Fax: 0355-22779

## Impressum:

Herausgeber: Technologie- und Gründerzentrum  
Ostprignitz-Ruppin GmbH  
Alt Ruppiner Allee 40, Fontanestadt Neuruppin  
Tel. 03391-446446, Fax 03391-446449  
und  
Stadt Fürstenberg/Havel  
Markt 1, 16798 Fürstenberg/H.,  
Tel. 033093-346-0, Fax 033093-32307

Unter Mitwirkung der AQUA Zehdenick GmbH  
Strukturentwicklungsgesellschaft für Arbeit und Qualifizierung

Titelbildgestaltung: Susanne Löschner  
Stadtwerke Neuruppin GmbH

Kartografie, Satz & Layout: Regional-Verlag Ruppin  
Druck: Lübke Druck & Design, Werder bei Neuruppin  
Ausgabe 2008

Dieser Stadtplan wurde im Rahmen des EQUAL-Projektes FAIRWAY erstellt.  
Gefördert durch das BMAS aus Mitteln des Europäischen Sozialfonds.